

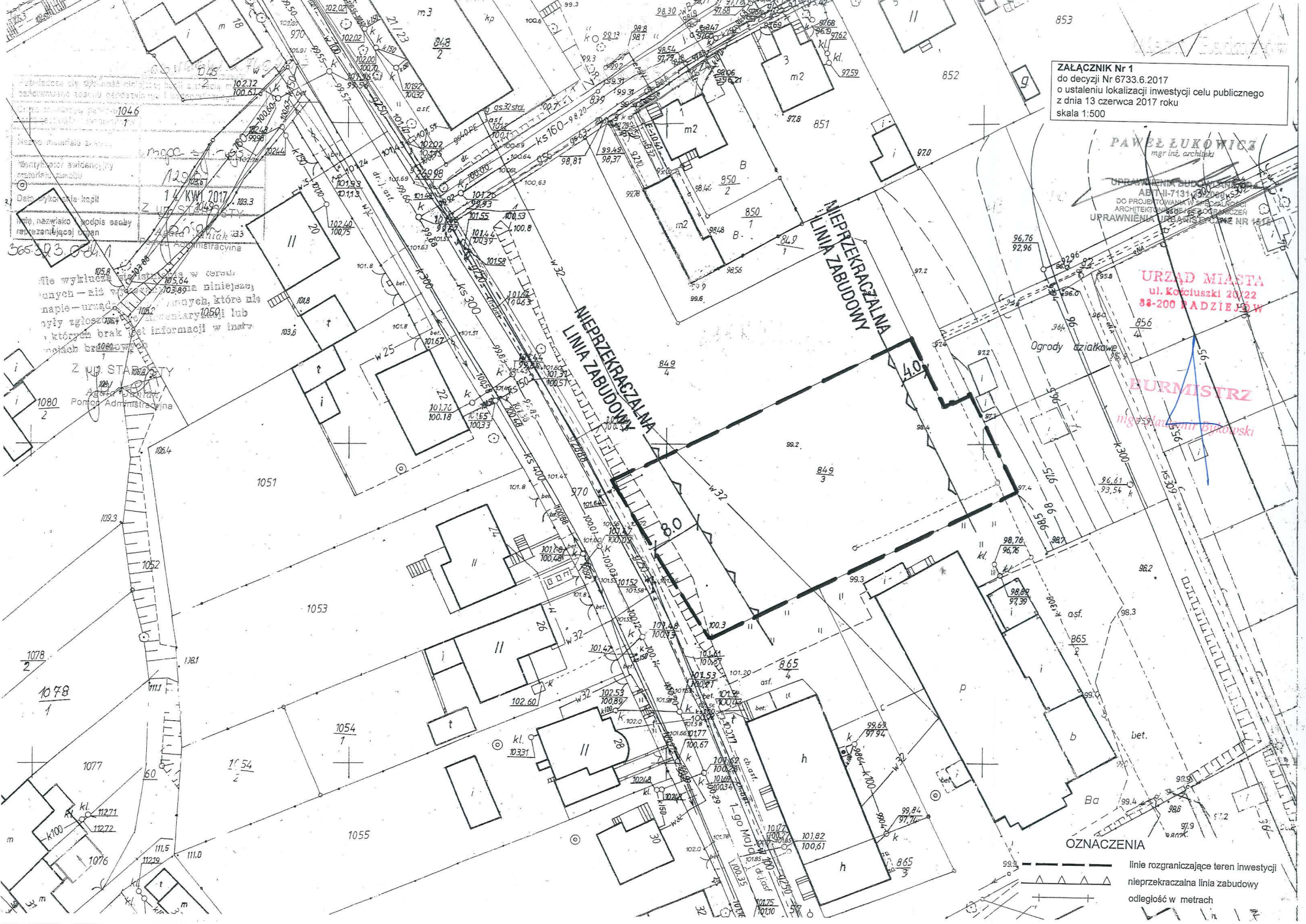
ZALĄCZNIK Nr 1
 do decyzji Nr 6733.6.2017
 o ustaleniu lokalizacji inwestycji celu publicznego
 z dnia 13 czerwca 2017 roku
 skala 1:500

PAWEŁ ŁUKOWICZ
 mgr inż. architektki

UPRAWNIENIA SUDYCKO-ARCHITECTURALNE
 ABT.NI-7131/300
 DO PROJEKTOWANIA I WYKONANIA
 ARCHITECTURALNO-PROJEKTOWYCH
 UPRAWNIENIA URBANISTYCZNE NR 1411

URZĄD MIASTA
 ul. Kościuszki 20/22
 84-200 NADZIEJE W




Burmistrz
 mgr inż. Andrzej Białowski



**NIEPRZEKRACZALNA
 LINIA ZABUDOWY**

**NIEPRZEKRACZALNA
 LINIA ZABUDOWY**

OZNACZENIA

-  linie rozgraniczające teren inwestycji
-  nieprzekraczalna linia zabudowy
-  odległość w metrach

Wzrosty się wyliczają na podstawie pomiarów terenowych i planów sytuacyjnych. Wzrosty te nie uwzględniają wysokości budynków, które nie zostały zgłoszone do Urzędu Miasta, w których brak jest informacji w inwentaryzacji.

Z URZĘDU STANOWIŁY
 Andrzej Białowski
 Burmistrz Miasta Nadziejewo

Wzrosty się wyliczają na podstawie pomiarów terenowych i planów sytuacyjnych. Wzrosty te nie uwzględniają wysokości budynków, które nie zostały zgłoszone do Urzędu Miasta, w których brak jest informacji w inwentaryzacji.

Z URZĘDU STANOWIŁY
 Andrzej Białowski
 Burmistrz Miasta Nadziejewo