

0100-0AG.220.3.2022

**Powiatowy Zarząd Dróg**  
16-300 Augustów, ul. Woj. Polskiego 54  
tel. 643-49-20, fax 643-54-54  
REGON 790675890, NIP 846-14-28-349

Augustów, dnia 16.07.2024 r.

Znak: DzT.4027.44/2024



RPW/101048/2024-1B



EZD RP OR KRUS Białystok  
Wioleta Wróbel-Dakowicz WWD  
(0100-0AG)  
Data rejestracji: 2024-07-23  
Data wpływu: 2024-07-22

23 LIP. 2024  
OAG  
ZASTĘPCA DYREKTORA  
ds. Spółdzielni  
inż. Agnieszka Szczygielska

**Kasa Rolniczego Ubezpieczenia Społecznego  
Oddział Regionalny w Białymstoku  
ul. Legionowa 18, 15-099 Białystok**

Odpowiadając na wniosek z dnia 08.08.2023 r., działając w imieniu właściciela nieruchomości – Powiatu Augustowskiego na podstawie Uchwały 1076/148/2014 Zarządu Powiatu w Augustowie z dnia 23 września 2014 r., Dyrektor Powiatowego Zarządu Dróg w Augustowie **wyraża zgodę Kasi Rolniczego Ubezpieczenia Społecznego Oddział Regionalny w Białymstoku** na dysponowanie gruntem oznaczonym nr ewid. 3395 obręb 0003 stanowiącym drogą powiatową Nr 2565B Młyńska w miejscowości Augustów w celu budowy i eksploatacji kanalizacji sanitarnej tłocznej, zgodnie z decyzją lokalizacyjną Powiatowego Zarządu Dróg w Augustowie z dnia 16.07.2024 r. Znak: DzT.4020.51/2024.

Nadmienia się, iż przed rozpoczęciem w/w inwestycji należy dopełnić formalności wynikające z ustawy z dnia 7 lipca 1994 r. Prawo budowlane (t. j. Dz.U. z 2024 r., poz. 725 ze zm.).

Z UPOWAŻNIENIA  
Zarządu Powiatu  
DYREKTOR  
PZD w Augustowie  
inż. Daniel Hiero

Otrzymują:

1. adresat
2. Starostwo Powiatowe w Augustowie  
ul. 3 Maja 29, 16-300 Augustów
3. a/a

Znak: DzT.4020.51/2024

## DECYZJA

Na podstawie art.39 ust.3 ustawy z dnia 21 marca 1985 r. o drogach publicznych (t. j. Dz. U. z 2024 r. poz. 320) art. 104 ustawy z dnia 14 czerwca 1960 r. kodeks postępowania administracyjnego (t. j. Dz. U z 2024 r., poz. 572), po rozpatrzeniu wniosku złożonego w dniu 08.08.2023 r. przez Kasę Rolniczego Ubezpieczenia Społecznego Oddział Regionalny w Białymstoku ul. Legionowa 18, 15-099 Białystok, w sprawie wydania zezwolenia na lokalizację przyłącza kanalizacji sanitarnej tłocznej w pasie drogowym drogi powiatowej Nr 2565B Młyńska (nr ewid. 3395 obręb 0003) w miejscowości Augustów, działając z upoważnienia Zarządu Powiatu w Augustowie Nr OP.0114/22/09 z dnia 9 listopada 2009 r.

## ZEZWALAM

na lokalizację w pasie drogowym drogi powiatowej **Nr 2565B Młyńska** (nr ewid. 3395) w miejscowości Augustów, przyłącza kanalizacji sanitarnej tłocznej z rur PE o średnicy Ø63 długości 2,0 mb umieszczonej pod chodnikiem i jezdnią w rurze osłonowej PEØ110 długości 2,0 mb metodą bezwykopową do działki nr ewid. 3390/3, 3390/2. Całkowita powierzchnia urządzeń wynosi **1,0 m<sup>2</sup>** zgodnie z załącznikiem graficznym dołączonym do wniosku oraz na następujących warunkach:

1. Lokalizacja urządzeń nie może zmniejszać stateczności i nośności podłoża, sąsiadujących elementów pasa drogowego oraz naruszać istniejących urządzeń i nasadzeń,
2. Przejścia poprzeczne pod nawierzchnią jezdni należy wykonać bez naruszenia konstrukcji oraz w sposób, który nie spowoduje uniesienia/zapadnięcia nawierzchni.
3. Za skutki wynikłe z lokalizacji przyłącza i ewentualne jej uszkodzenia oraz spowodowania awarii urządzeń obcych w trakcie prowadzenia robót Powiatowy Zarząd Dróg nie ponosi odpowiedzialności,
4. W przypadku jeśli budowa przyłącza kanalizacji sanitarnej realizowana będzie w okresie trwania gwarancji robót wykonanych w ramach inwestycji pn. „**Centrum komunikacyjne Augustowa - rozbudowa i przebudowa strategicznych ulic powiatowych. Etap Ib: Przebudowa ulicy powiatowej Nr 2565B – Młyńska w Augustowie na odcinku od ul. Mostowej do ul. 29 Listopada.**” trwającej 7 lat od daty dokonania odbioru końcowego robót tj. **do dnia 11.12.2030 r.**, warunkiem wydania zezwolenia na zajęcie pasa drogowego w celu budowy przyłącza jest oświadczenie przez Wnioskodawcę o udzieleniu gwarancji na wykonane roboty, na okres od dnia zwrotu terenu zarządcy do dnia 11.12.2030 r. lub udzieli gwarancji na okres 24 miesięcy w przypadku gdy zwrot terenu po wykonaniu przyłącza nastąpi po 11.12.2028 r., podczas której na własny koszt usunie wszelkie wady powstałe z jego winy stwierdzone w ciągu okresu gwarancyjnego przez zarządcę, wykonawcę i użytkownika.

## UZASADNIENIE

Wnioskiem otrzymanym w dniu 08.08.2023 r. Kasa Rolniczego Ubezpieczenia Społecznego Oddział Regionalny w Białymstoku ul. Legionowa 18, 15-099 Białystok, zwróciła się do Powiatowego Zarządu Dróg w Augustowie o zezwolenie na lokalizację infrastruktury technicznej niezwiązanej z potrzebami zarządzania drogami lub potrzebami ruchu drogowego tj.: przyłącza kanalizacji sanitarnej tłocznej z rur PE o średnicy Ø63 długości 2,0 mb w rurze osłonowej PEØ110 długości 2,0 mb w pasie drogowym drogi powiatowej Nr 2565B Młyńska (nr ewid. 3395 obręb 0003) w miejscowości Augustów. Podstawę prawną do wydania decyzji w przedmiotowym zakresie stanowi art. 39 ust. 3 i ust. 3a ustawy z dnia 21 marca 1985r. o drogach publicznych (t. j. Dz. U. z 2024 r. poz. 320). W dniu 08.08.2023r. wydano decyzję znak: DzT.4020.71/2023 zezwalającą na umieszczenie w/w. urządzenia, która została uchylona wyrokiem Wojewódzkiego Sądu Administracyjnego w Białymstoku, sygn. akt II SA/Bk 778/23 z dnia 18 stycznia 2024. Rozpatrując ponownie sprawę, mając na uwadze to, że projektowane przyłącze zostało zaplanowane na działce, która jest objęta gwarancją udzieloną przez Wykonawcę zadania pn. „Centrum komunikacyjne Augustowa - rozbudowa i przebudowa strategicznych ulic powiatowych. Etap Ib: Przebudowa ulicy powiatowej Nr 2565B – Młyńska w Augustowie na odcinku od ul. Mostowej do ul. 29 Listopada.”, Powiatowy Zarząd Dróg w Augustowie zwrócił się do

wykonawcy przebudowy ulicy Młyńskiej o określenie warunków wykonania przyłącza, po spełnieniu których nadal będzie obowiązywać gwarancja udzielona na rzecz PZD w Augustowie. Pismem z dnia 24.06.2024 r. znak PJ/EE/403/2024 Gwarant tj. STRABAG Sp. z o.o. stwierdził, iż rozpoczęcie powyższych prac spowoduje z mocy prawa skutek w postaci wyłączenia z zakresu udzielonej gwarancji jakości oraz rękojmi całości asortymentów robót znajdujących się na terenie objętym ww. pracami, oznaczonym na dołączonym do niniejszej decyzji załączniku graficznym. Aby zachować ciągłość gwarancji, obszar ten w momencie wykonania prac związanych z budową przyłącza kanalizacji sanitarnej, winien być objęty gwarancją udzieloną przez KRUS. Mając na uwadze art. 39 ust. 3 u.d.p., z treści którego wynika, że w szczególnie uzasadnionych przypadkach lokalizowanie w pasie drogowym obiektów budowlanych lub urządzeń niezwiązanych z potrzebami zarządzania drogami lub potrzebami ruchu drogowego może nastąpić wyłącznie za zezwoleniem właściwego zarządcy drogi, wydanym w drodze decyzji administracyjnej, jednakże właściwy zarządca drogi może odmówić wydania zezwolenia na umieszczenie w pasie drogowym urządzeń i infrastruktury, wyłącznie, jeżeli ich umieszczenie spowodowałoby zagrożenie bezpieczeństwa ruchu drogowego, naruszenie wymagań wynikających z przepisów odrębnych lub miałoby doprowadzić do utraty uprawnień z tytułu gwarancji lub rękojmi w zakresie budowy, przebudowy lub remontu dróg. Dodatkowo, zgodnie z art. 39 ust. 3a u.d.p. w decyzji określa się rodzaj inwestycji, sposób, miejsce i warunki jej umieszczenia w pasie drogowym oraz pouczenie inwestora. W oparciu o przedłożony wniosek oraz mając na uwadze treść cytowanych przepisów i wymogi wynikające z odrębnych przepisów, orzeczono jak wyżej.

## POUCZENIE

Zgodnie z art.39 ust.3a ustawy z dnia 21 marca 1985r. o drogach publicznych (t. j. Dz. U. z 2024 r. poz. 320), inwestor przed rozpoczęciem robót budowlanych jest zobowiązany do:

- 1) uzyskania pozwolenia na budowę lub zgłoszenia budowy albo wykonywania robót budowlanych;
- 2) uzgodnienia z zarządcą drogi, przed zgłoszeniem lub uzyskaniem pozwolenia na budowę, dokumentacji projektowej obiektu lub urządzenia, o którym mowa w ust. 3, określonej ustawą z dnia 7 lipca 1994 roku Prawo Budowlane (t.j. Dz. U. z 2024 roku poz. 725 ze zm.)
- 3) uzyskania zezwolenia zarządcy drogi na zajęcie pasa drogowego, dotyczącego prowadzenia robót w pasie drogowym lub na umieszczenie w nim obiektu lub urządzenia.

### **Niniejsza decyzja nie stanowi dokumentu świadczącego o dysponowaniu gruntem.**

Wniosek w sprawie wydania zezwolenia zarządcy drogi na zajęcie pasa drogowego, dotyczącego umieszczenia w nim urządzenia, należy złożyć do Powiatowego Zarządu Dróg w Augustowie, przedkładając informacje i dokumenty określone w §1 rozporządzenia Rady Ministrów z dnia 1 czerwca 2004 r. w sprawie określenia warunków udzielania zezwoleń na zajęcie pasa drogowego (Dz. U z 2016 r. poz. 1264).

Od niniejszej decyzji służy Stronie odwołanie do Samorządowego Kolegium Odwoławczego za pośrednictwem Dyrektora Powiatowego Zarządu Dróg w Augustowie w terminie 14 dni od doręczenia niniejszej decyzji. Zgodnie z art. 127a ustawy z dnia 14 czerwca 1960 r. kodeks postępowania administracyjnego (t. j. Dz. U. z 2024 poz. 572) w trakcie biegu terminu do wniesienia odwołania Strona może, w formie oświadczenia przesłanego do PZD w Augustowie, zrzec się prawa do wniesienia odwołania od wydanej decyzji. Z dniem doręczenia organowi administracji publicznej oświadczenia o zrzeczeniu się prawa do wniesienia odwołania przez Stronę, decyzja staje się ostateczna i prawomocna.

Zwolniono z opłaty skarbowej na podstawie części III ust. 44 kol. 4 pkt. 9 załącznika do ustawy z dnia 16 listopada 2006 r. o opłacie skarbowej (Dz.U. z 2023 r. poz. 211).



Z UPOWAŻNIENIA  
Zarządu Powiatu  
DYREKTOR  
PZD w Augustowie  
Inż. Daniel Hiero

### Otrzymują:

1. Kasa Rolniczego Ubezpieczenia Społecznego  
Oddział Regionalny w Białymstoku  
ul. Legionowa 18, 15-099 Białystok
2. a/a

Decyzja stała się ostateczna  
w dniu 24.07.2024r.  
24.07.2024r.  
data podpis

**SPECJALISTA**  
ds. technicznych

mgr inż. Monika Winkiewicz

STRABAG Sp. z o.o.

8/1  
/A

*Datacznik do decyzji!  
znak: Dof. 4020.51/2024*

**STRABAG**

STRABAG Sp. z o.o.  
Hryniewiczze75/1, 15-213 Białystok/Polska

**KRUS Białystok**  
**Oddział Regionalny w Białymstoku**  
**Ul. Legionowa 18**  
**15-099 Białystok**

Powiatowy Zarząd Dróg w Augustowie	
APPLYNTEO	
dnia	2024-06-28
Nr	889
Podpr	<i>[Signature]</i>

Osoba kontaktowa  
Natalia Garbuz

Telefon komórkowy +48 660 764 618  
Natalia.garbuz@strabag.com  
Znak dokumentu  
PJ/EE/ 403 /2024

24.06.2024

**Nazwa Zadania: „Centrum komunikacyjne Augustowa - rozbudowa i przebudowa strategicznych ulic powiatowych. Etap Ib: Przebudowa ulicy powiatowej nr 2565B – Młyńska w Augustowie na odcinku od ul. Mostowej do ul. 29 Listopada.”**

**Dotyczy: budowy przyłącza kanalizacji sanitarnej tłocznej w pasie drogowym drogi powiatowej nr 2565B ul. Młyńskiej na dz. nr ewid. 3395 w Augustowie.**

Szanowni Państwo,

Odpowiadając na pismo dot. budowy przyłącza kanalizacji sanitarnej tłocznej w pasie drogowym drogi powiatowej nr 2565B ul. Młyńskiej na dz. nr ewid. 3395 w Augustowie, STRABAG Sp. z o.o. informuje, iż przyjmuje do wiadomości przygotowania do realizacji w/w Inwestycji.

Jednocześnie informujemy, że rozpoczęcie powyższych prac spowoduje z mocy prawa skutek w postaci wyłączenia z zakresu naszej gwarancji jakości oraz rękojmi udzielonej Zamawiającemu całości asortymentów robót znajdujących się na terenie objętym ww. pracami KRUS Białystok Oddział Regionalny w Białymstoku ingerując w roboty wykonane przez STRABAG Sp. z o.o., bierze na siebie pełną odpowiedzialność gwarancyjną za asortyment wszystkich robót znajdujący się na terenie objętym gwarancją jakości oraz rękojmią, udzieloną Zamawiającemu przez STRABAG Sp. z o.o.

Strona 1 z 2

STRABAG Sp. z o.o.  
Hryniewiczze75/1  
15-213 Białystok/Polska  
www.strabag.com

Tel. +48 85 5855250  
Faks +48 85 7427667  
pl\_office.strabag@strabag.com

PKO BP SA DPTIFH BFH  
IBAN: PL72 1020 1026 0000 1402 0178 3075  
BIC/SWIFT: BPKOPLPWXXX

STRABAG Sp. z o.o. z siedzibą w Pruszkowie, Ul. Parzniewska 10, 05-800 Pruszków, wpisana do rejestru przedsiębiorców Krajowego Rejestru Sądowego pod numerem KRS 0000054588 prowadzonego przez Sąd Rejonowy dla m.st. Warszawy w Warszawie, XIV Wydział Gospodarczy Krajowego Rejestru Sądowego, NIP: 5210421928, REGON 010676681, kapitał zakładowy 73.328.000 PLN

Obszar strefy dot. przejęcia gwarancji oraz rękojmi oznaczono na podkładzie geodezyjnym obwiednią koloru czerwonego. Załączony podkład stanowi integralną część niniejszego pisma.

Z poważaniem

DYREKTOR  
Oddział Białystok  
*Artur Krasowski*

W załączeniu:

1. Obszar wyłączony z gwarancji STRABAG
2. Pismo z dnia 07.06.2024 r.

Do wiadomości:

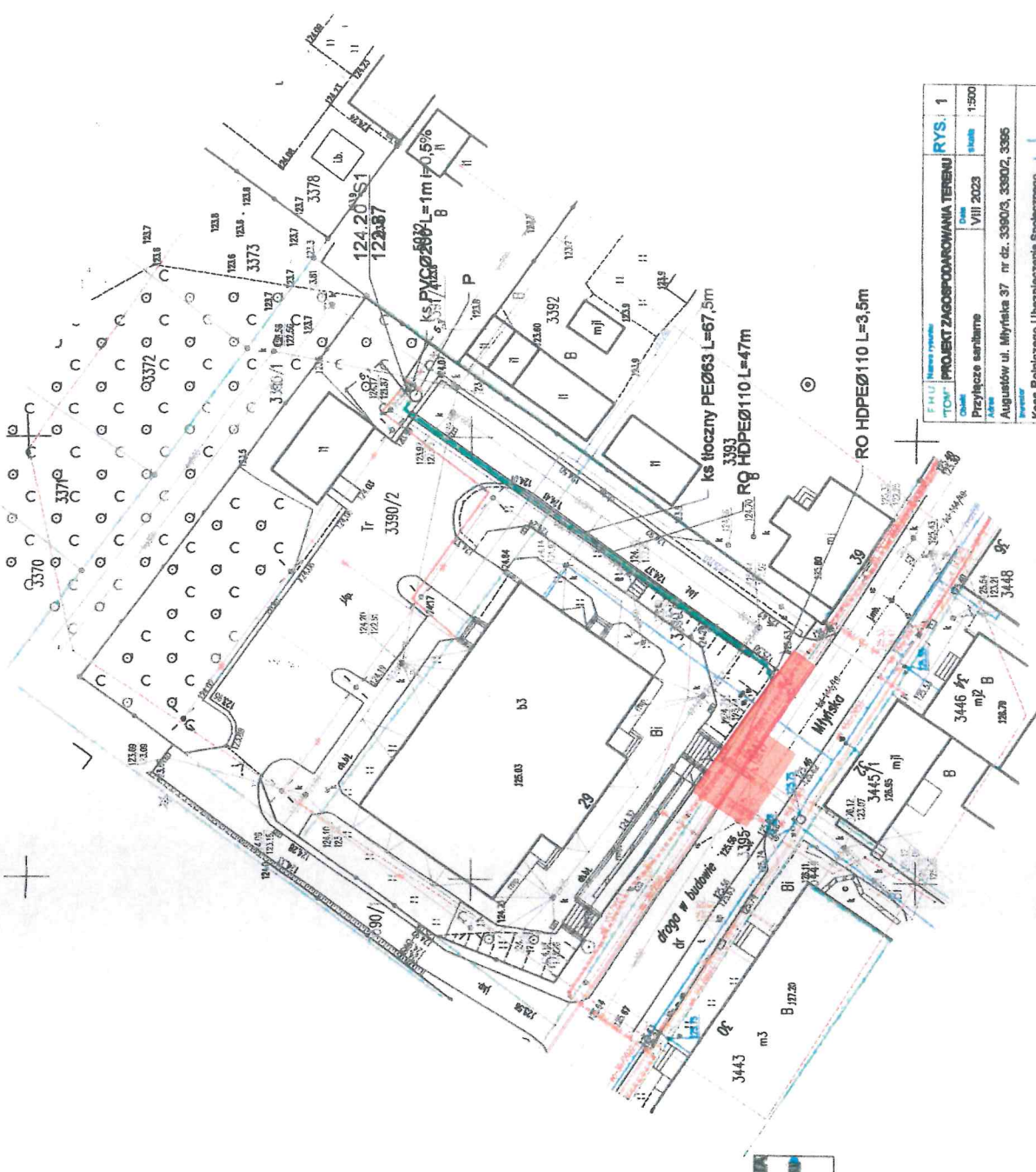
1. PZD w Augustowie, ul. Woj. Polskiego 54, 16-300 Augustów

Strona 2 z 2

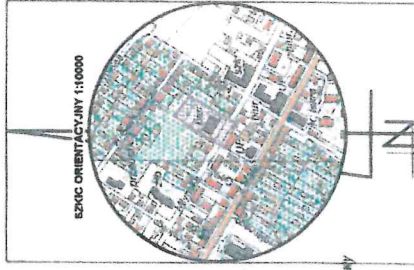
STRABAG Sp. z o.o.  
Hryniewiczze75/1  
15-213 Białystok/Polska  
www.strabag.com

Tel. +48 85 585 52 50  
Faks +48 85 742 76 67  
pl\_office.strabag@strabag.com

PKO BP SA DPTIFH BFH  
IBAN: PL72 1020 1026 0000 1402 0178 3075  
BIC/SWIFT: BPKOPLWXXX



F.H.U. Nazwa Wykonawcy	RYS. 1		
Tytuł	PROJEKT ZAGOSPODAROWANIA TERENU	Data	1:500
Przebiegce sanitarnie	VIII 2023	Przebiegce	1:500
Adres	Augustów ul. Myńska 37 nr dz. 3390/3, 3390/2, 3395		
Wykonawca	Kasa Rolniczego Ubezpieczenia Społecznego		
Projektant	INŻ. TOMASZ KOZŁOWSKI		
Podpis			



Wzrost obiekty budowlane podlegają wycięciu przez jednostkę wykonawczą geodezyjną lub osoby fizyczne posiadające zezwolenie na wykonywanie robót geodezyjnych. UWAGA!  
 Nie wykonano się istnienia w terenie innych nie wskazanych na niniejszej mapie urządzeń podziemnych, które nie były złączone do inwentaryzacji porównawczej zgodnie z art.27 ustawy z dnia 17 maja 1989 r. - Prawo geodezyjne i kartograficzne (Dz.U. nr 30, poz. 163).

## MAPA SYTUACYJNO – WYSOKOŚCIOWA Skala 1:500 (DO CEŁÓW PROJEKTOWYCH)

woj. podlaskie  
 m. Augustów  
 Obręb 0003 Obręb 3

Niniejszą mapę sporządzono na podstawie istniejących materiałów stanowiących zespół ośrodku dokumentacji geodezyjnej kartograficznej w Augustowie oraz pomiaru uzupełniającego z 2023 roku. Poziom odniesienia: Transzodot Ukted współrzędnych 2000/74 Rob. nr 326/2023 GK.6642.1102.2023 Mapa aktualna na dzień 28.07.2023r. Ark. mapy zasadniczej nr 8.209.12.09.3.1, 8.209.12.09.3.2. Służebności gruntowych nie badano Zakres aktualizacji mapy

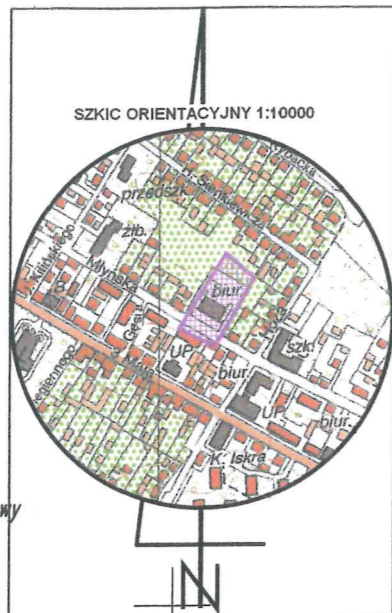
Podziękujemy, że niniejszy dokument został opracowany w wyniku prac geodezyjnych i kartograficznych, których rezultaty zawiera niniejsza inwentaryzacja pomiarowa, zmierzona do wyznaczenia i aktualizacji danych o powierzchniach i liniach szeregów faktycznego oznaczenia.  
 Inżynier: Tomasz Kozłowski  
 Dniem służby: 08.08.2023  
 Wykonawca: Kasa Rolniczego Ubezpieczenia Społecznego  
 Starosta Powiatu Podlaski Augustów  
 Przewodniczący Komisji Geodezyjnej  
 Inżynier: Tomasz Kozłowski  
 ul. Myńska 37  
 15-300 Augustów  
 Projekt nr: GK.6642.1102.2023.1 z dnia 01.08.2023



24 CZE. 2024

DYREKTOR  
 Oddział Białystok  
 Artur Kruczkowski

Legenda:  
 -zakres wyłączony z gwarancji i rękojmi  
 STRABAG




Wszelkie obiekty budowlane podlegają wytyczeniu przez jednostkę wykonawstwa geodezyjnego lub osoby fizyczne posiadające zezwolenie na wykonywanie robót geodezyjnych.  
**UWAGA!**  
 Nie wyklucza się istnienia w terenie innych nie wskazanych na niniejszej mapie urządzeń podziemnych, które nie były zgłaszane do inwentaryzacji powykonawczej zgodnie z art.27 ustawy z dnia 17 maja 1989 r. - Prawo geodezyjne i kartograficzne ( Dz.U.Nr. 30, poz. 163 ).

## MAPA SYTUACYJNO - WYSOKOŚCIOWA Skala 1:500 (DO CELÓW PROJEKTOWYCH)

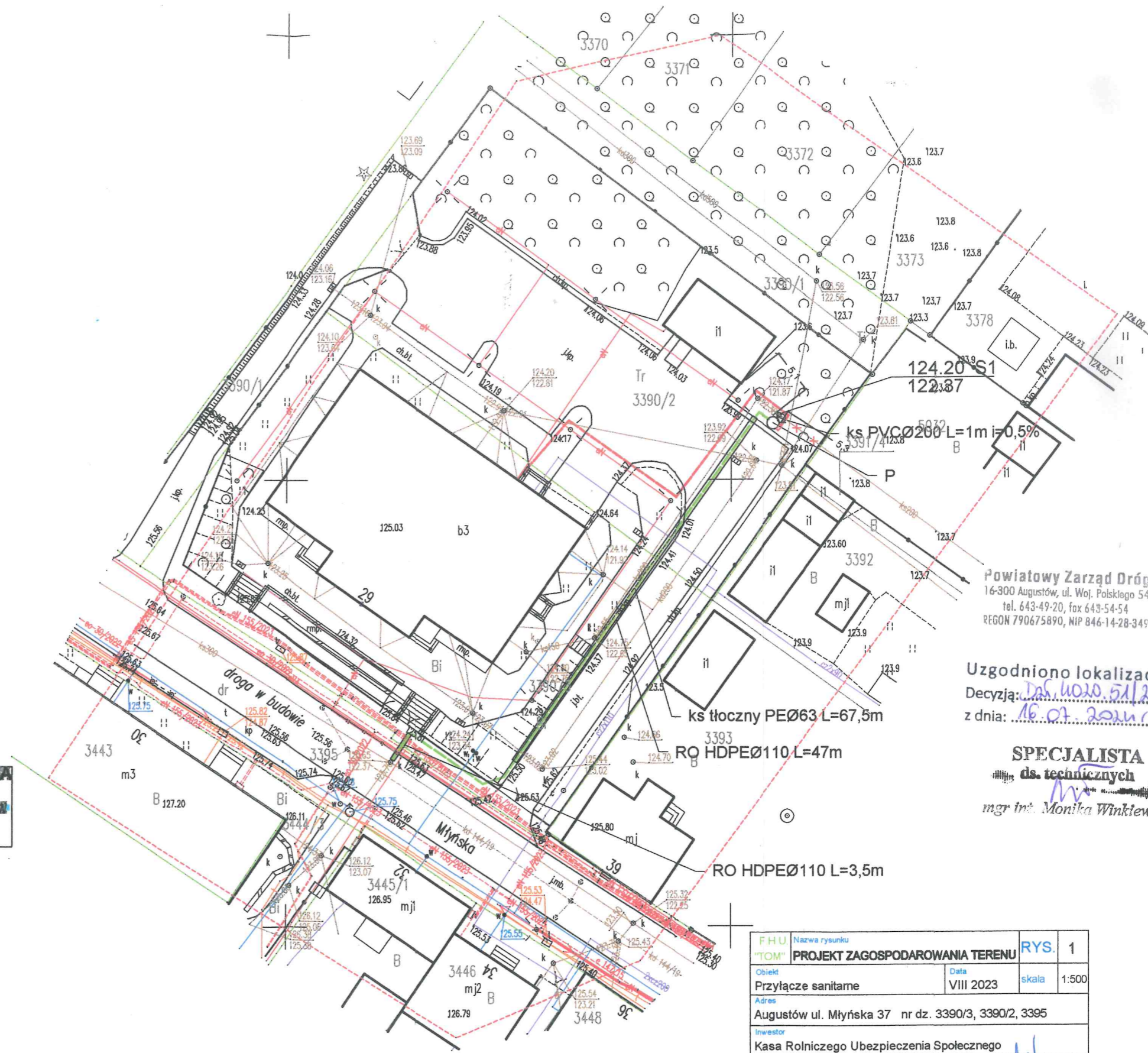
Niniejszą mapę sporządzono na podstawie istniejących materiałów stanowiących zasób ośrodka dokumentacji geodezyjno kartograficznej w Augustowie oraz pomiaru uzupełniającego z 2023 roku.  
 Roziom odniesienia Kronsztadt  
 Układ współrzędnych 2000/24  
 Rob. nr 326/2023 GK.6642.1102.2023  
 Mapa aktualna na dzień 28.07.2023r.  
 Ark. mapy zasadniczej nr 8.209.12.09.3.1, 8.209.12.09.3.2  
 Służebności gruntowych nie badano  
 Zakres aktualizacji mapy

woj. podlaskie  
 m. Augustów  
 Obręb 0003 Obręb 3



8433150  
 5968450

Identyfikator zgłoszenia prac geodezyjnych	GK.6642.1102.2023
Organ służby geodezyjnej, który otrzymał zgłoszenie	Starosta Powiatu PODGK Augustów
Wykonawca prac geodezyjnych	Pracownia Geodezyjna Rafał Buzun ul. Kościelna 12 16-300 Augustów
Nr oraz data sporządzenia dokumentu zawierającego wynik pozytywnej weryfikacji	Protokół nr GK.6642.1102.2023_1 z dnia 01.08.2023
Imię i nazwisko oraz nr uprawnień zawodowych kierownika prac	<b>Pracownia Geodezyjna</b> Rafał Buzun NIP 646-163-62-73



Powiatowy Zarząd Dróg  
 16-300 Augustów, ul. Woj. Polskiego 54  
 tel. 643-49-20, fax 643-54-54  
 REGON 790675890, NIP 846-14-28-349

Uzgodniono lokalizację  
 Decyzją: Dz. 1020.51/2024  
 z dnia: 16.07.2024r.

**SPECJALISTA ds. technicznych**  
 mgr inż. Monika Winkiewicz

FHU	Nazwa rysunku	<b>RYS.</b>	<b>1</b>
<b>"TOM" PROJEKT ZAGOSPODAROWANIA TERENU</b>			
Obiekt	Przyłącze sanitarne	Data	VIII 2023
Projektant	INZ. TOMASZ KOZŁOWSKI	skala	1:500
Adres	Augustów ul. Młyńska 37 nr dz. 3390/3, 3390/2, 3395		
Investor	Kasa Rolniczego Ubezpieczenia Społecznego		
Nr uprawnień	PDL/40/PWOS/06	Podpis	